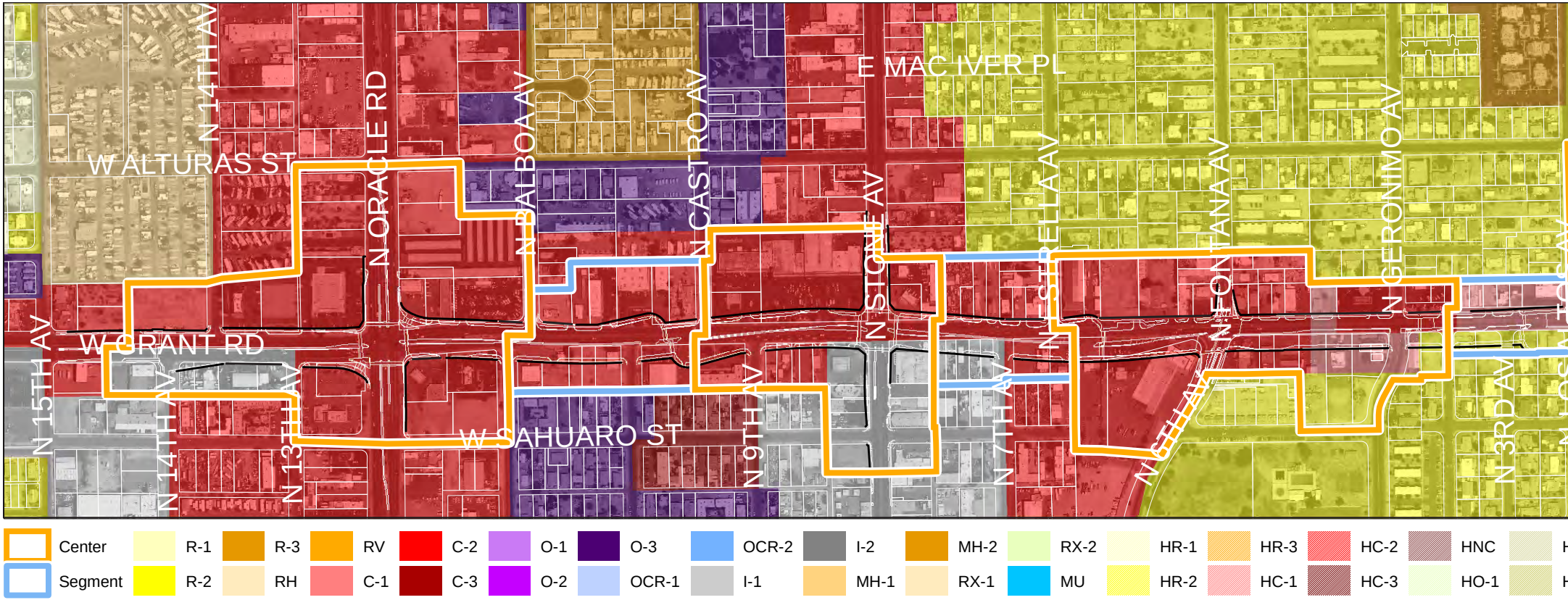
N 14TH AV
E MAC IVER PL
W ALTURAS ST
N ORACLE RD
N BALBOA AV
N CASTRO AV
N STONE AV
N ESTRELLA AV
N FONTANA AV
N GERONIMO AV
W GRANT RD
N 15TH AV
N 14TH AV
N 13TH AV
W SAHUARO ST
N 9TH AV
N 7TH AV
N 6TH AV
N 3RD AV
Center
Segment
R-1
R-2
R-3
RH
RV
C-1
C-2
C-3
O-1
O-2
O-3
OCR-1
OCR-2
I-1
I-2
MH-1
MH-2
RX-1
RX-2
MU
HR-1
HR-2
HR-3
HC-1
HC-2
HC-3
HNC
HO-1

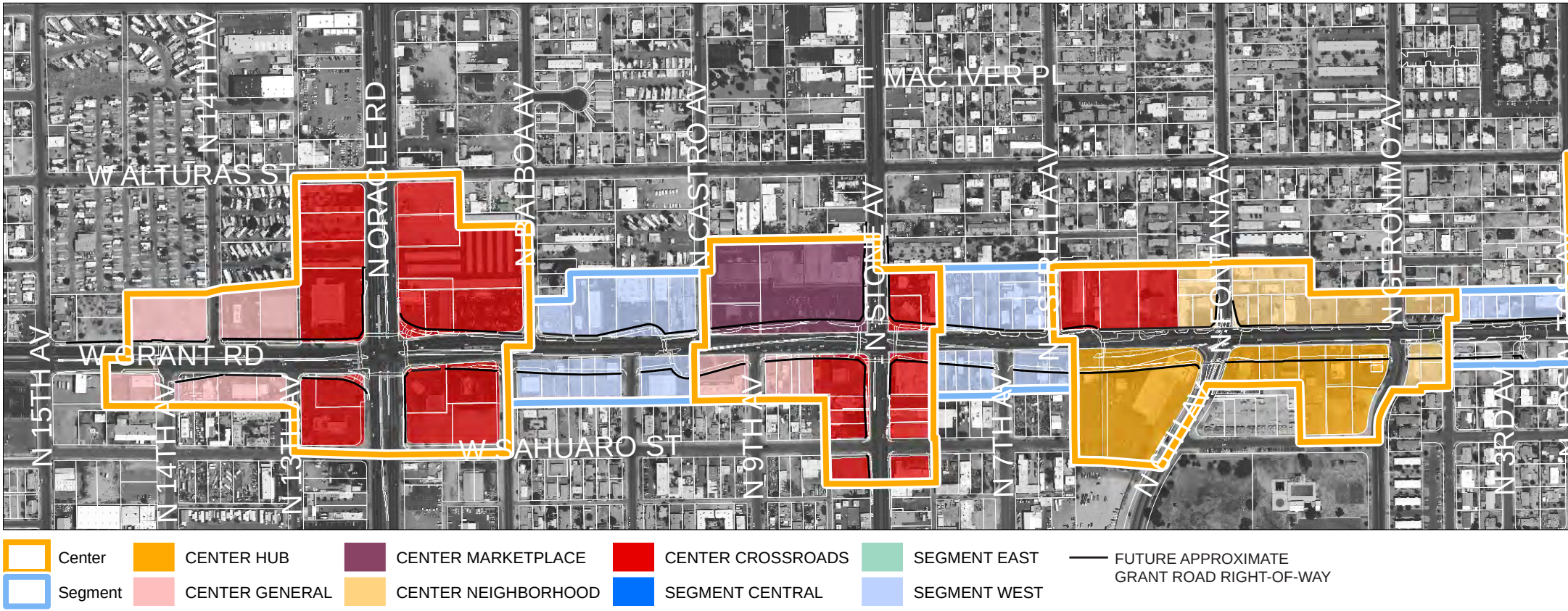
N 14TH AV
E MAC IVER PL
W ALTURAS ST
N ORACLE RD
N BALBOA AV
N CASTRO AV
N STONE AV
N ESTRELLA AV
N FONTANA AV
N GERONIMO AV
W GRANT RD
N 15TH AV
N 14TH AV
N 13TH AV
W SAHUARO ST
N 9TH AV
N 7TH AV
N 6TH AV
N 3RD AV
Center
Segment
CENTER HUB
CENTER GENERAL
CENTER MARKETPLACE
CENTER NEIGHBORHOOD
CENTER CROSSROADS
SEGMENT CENTRAL
SEGMENT EAST
SEGMENT WEST
FUTURE APPROXIMATE GRANT ROAD RIGHT-OF-WAY

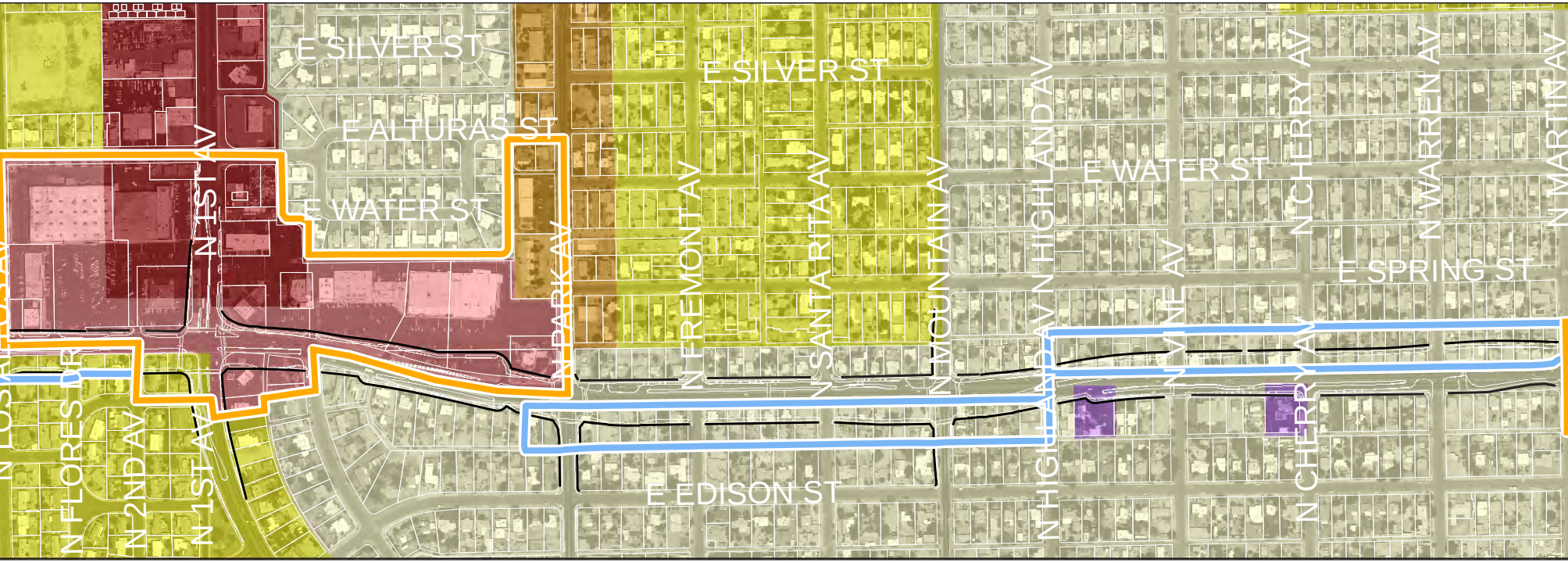
E SILVER ST
E ALTURAS ST
E WATER ST
N 1ST AV
N PARK AV
E SILVER ST
N FREMONT AV
N SANTA RITA AV
N MOUNTAIN AV
N HIGHLAND AV
E WATER ST
N CHERRY AV
N WARREN AV
N MARTIN AV
E SPRING ST
N VINE AV
N CHERRY AV
N HIGHLAND AV
E EDISON ST
N FLORES DR
N 2ND AV
N 1ST AV

HO-2 ▨ HOCR-2 ▨ HRX-1 ▨ HSR ▨ P ▨ PAD 8 ▨ SR — FUTURE APPROXIMATE GRANT ROAD RIGHT-OF-WAY

HO-3 ▨ HP ▨ HRX-2 ▨ OS ▨ P-I ▨ PAD-4

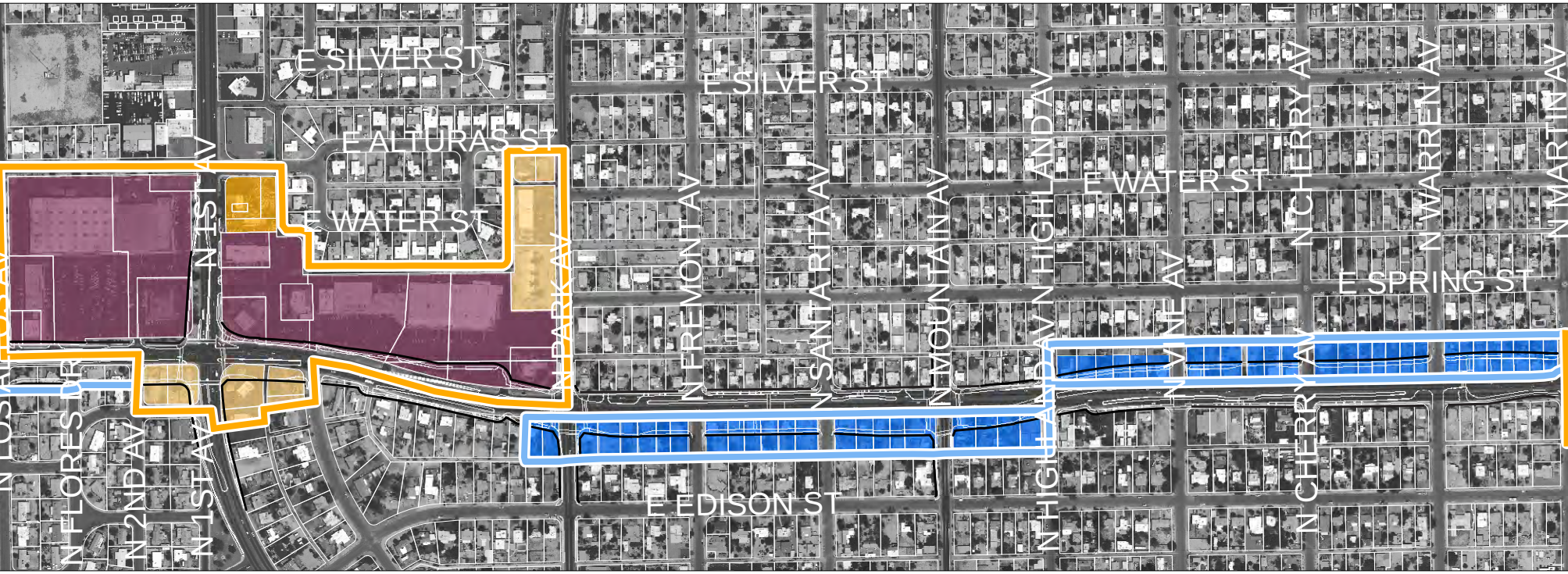
E SILVER ST
E ALTURAS ST
E WATER ST
N 1ST AV
N PARK AV
E SILVER ST
N FREMONT AV
N SANTA RITA AV
N MOUNTAIN AV
N HIGHLAND AV
E WATER ST
N CHERRY AV
N WARREN AV
N MARTIN AV
E SPRING ST
N VINE AV
N CHERRY AV
N HIGHLAND AV
E EDISON ST
N FLORES DR
N 2ND AV
N 1ST AV

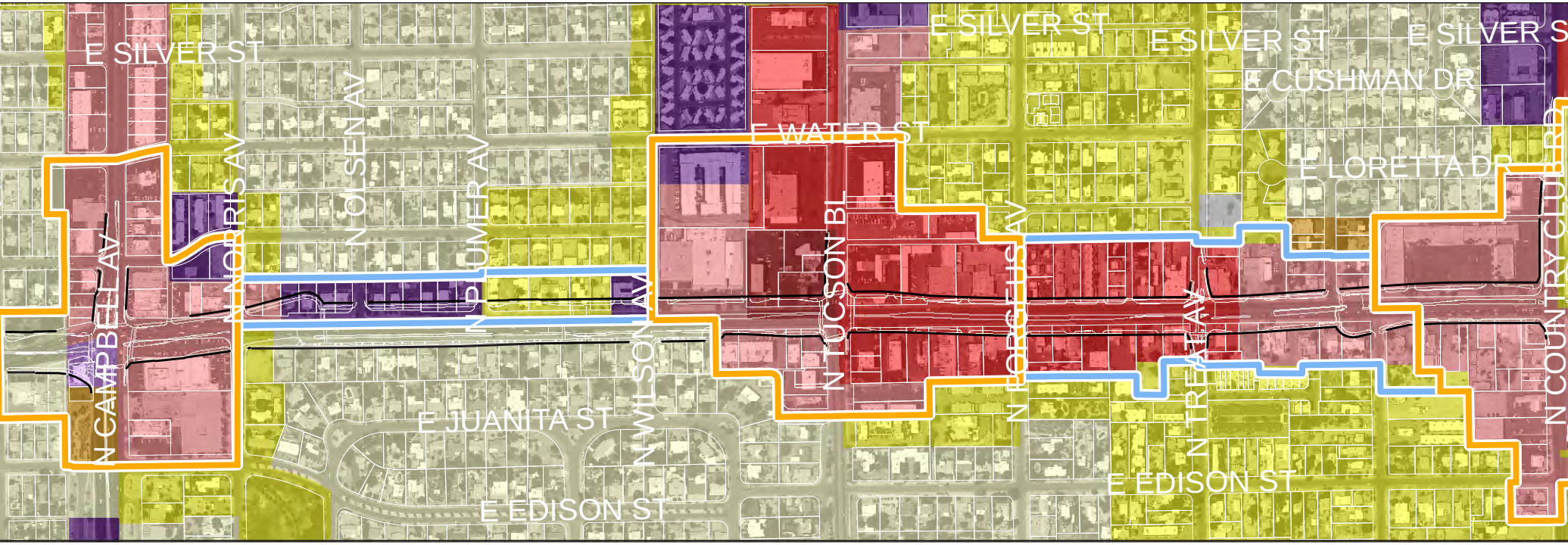
E SILVER ST
E SILVER ST
E SILVER ST
E SILVER S
E CUSHMAN DR
E WATER ST
E LORETTA DR
N CAMPBELL AV
N NORRIS AV
N OLSEN AV
N PLUMER AV
N WILSON AV
N TUCSON BL
N FORGEUS AV
N TREAT AV
N COUNTRY CLUB RD
E JUANITA ST
E EDISON ST
E EDISON ST

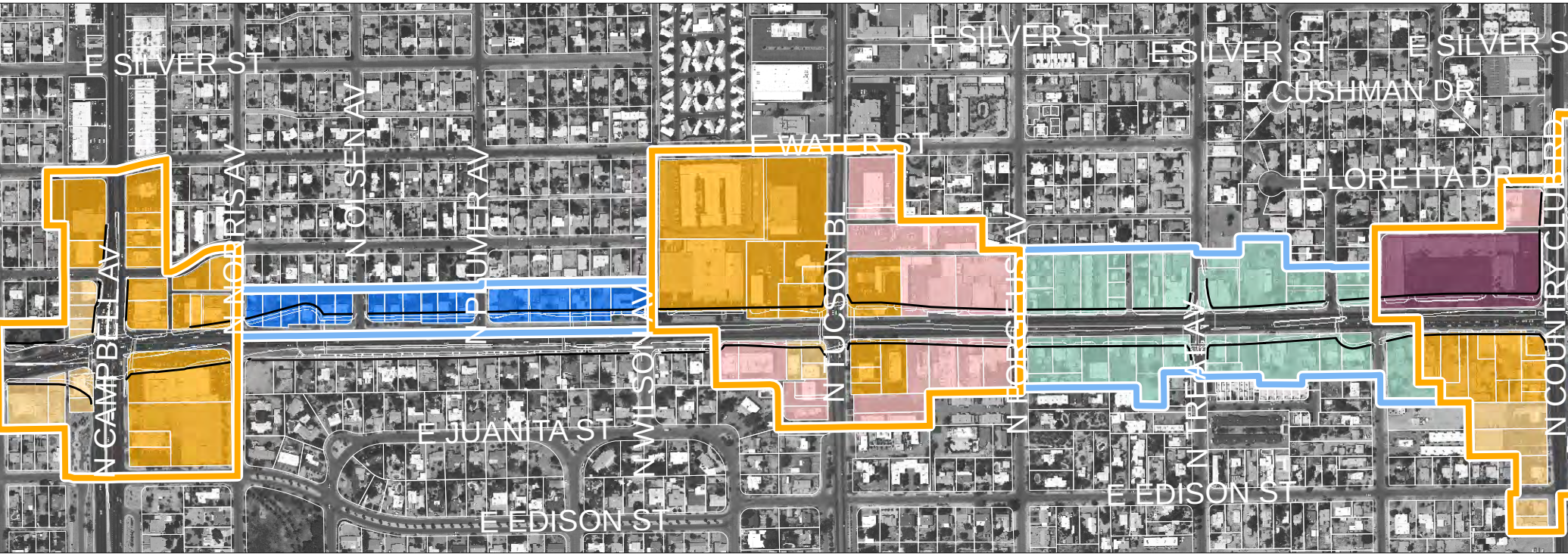
E SILVER ST
E SILVER ST
E SILVER ST
E SILVER S
E CUSHMAN DR
E WATER ST
E LORETTA DR
N CAMPBELL AV
N NORRIS AV
N OLSEN AV
N PLUMER AV
N WILSON AV
N TUCSON BL
N FORGEUS AV
N TREAT AV
N COUNTRY CLUB RD
E JUANITA ST
E EDISON ST
E EDISON ST

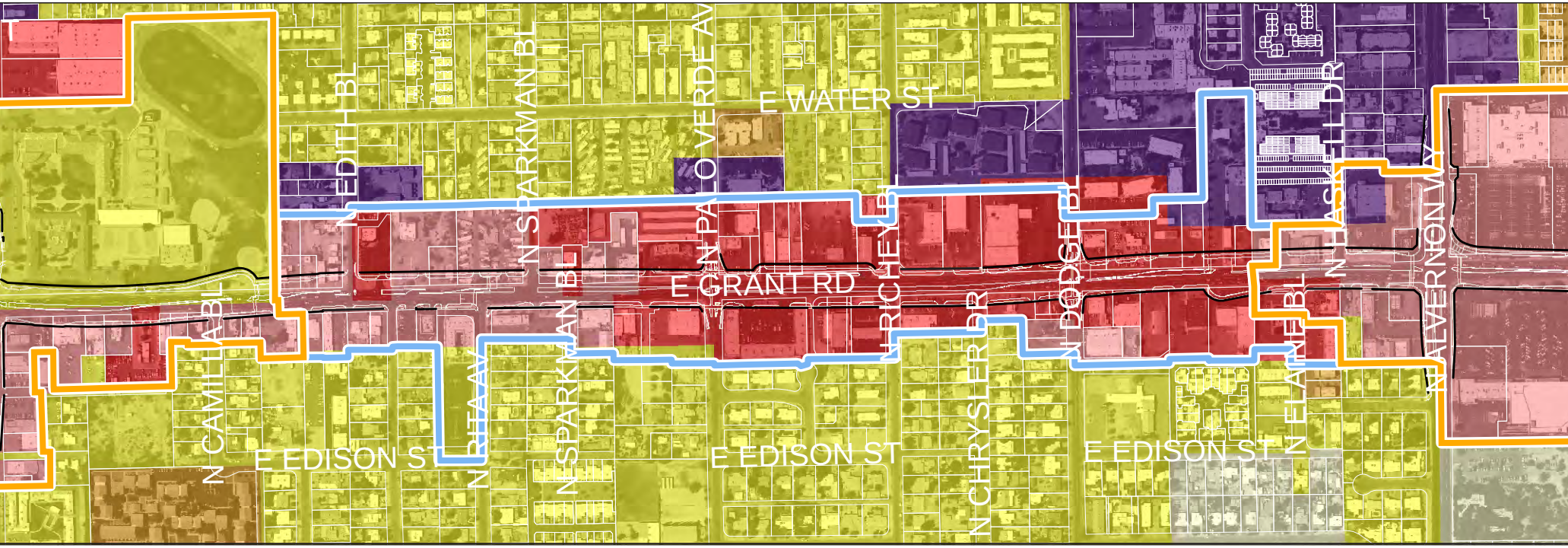
E WATER ST
N EDITH BL
N SPARKMAN BL
N PALO VERDE AV
N RICHEY BL
N DODGE BL
N HASKELL DR
N ALVERNON WY
E GRANT RD
N CAMILLA BL
N RITA AV
N SPARKMAN BL
N CHRYSLER DR
N ELAINE BL
E EDISON ST
E EDISON ST
E EDISON ST

Grant Road District: DRAFT Optional Overl

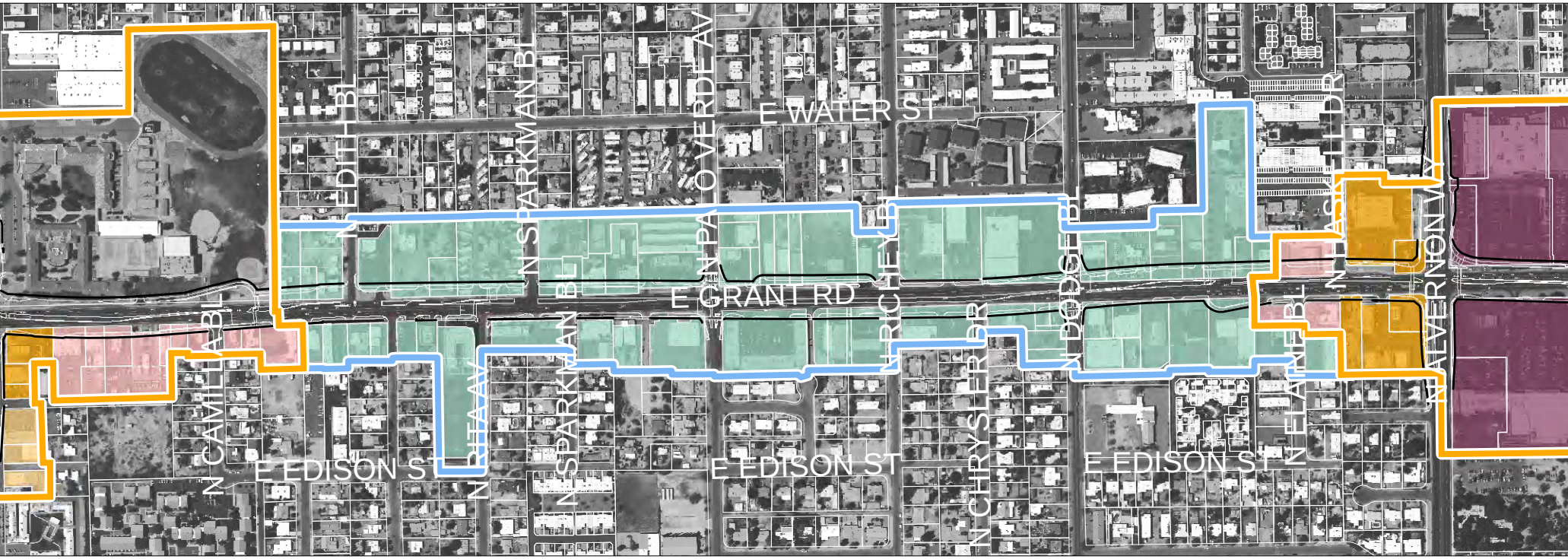
E WATER ST
N EDITH BL
N SPARKMAN BL
N PALO VERDE AV
N RICHEY BL
N DODGE BL
N HASKELL DR
N ALVERNON WY
E GRANT RD
N CAMILLA BL
N RITA AV
N SPARKMAN BL
N CHRYSLER DR
N ELAINE BL
E EDISON ST
E EDISON ST
E EDISON ST

Grant Road District: DRAFT Optional Overl

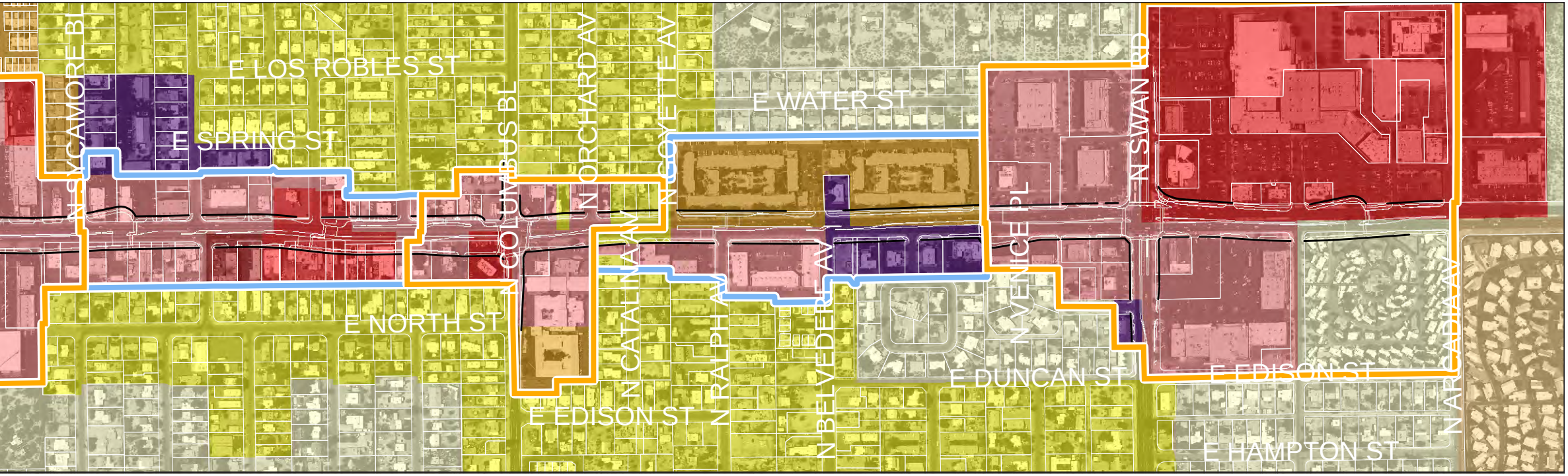
E LOS ROBLES ST
E SPRING ST
E WATER ST
E NORTH ST
E EDISON ST
E DUNCAN ST
E EDISON ST
E HAMPTON ST
N SYCAMORE BL
N COLUMBUS BL
N ORCHARD AV
N COYETTE AV
N CATALINA AV
N RALPH AV
N BELVEDERE AV
N VENICE PL
N SWAN RD
N ARCADIA AV

ay Zoning Boundaries and Existing Zoning Designations

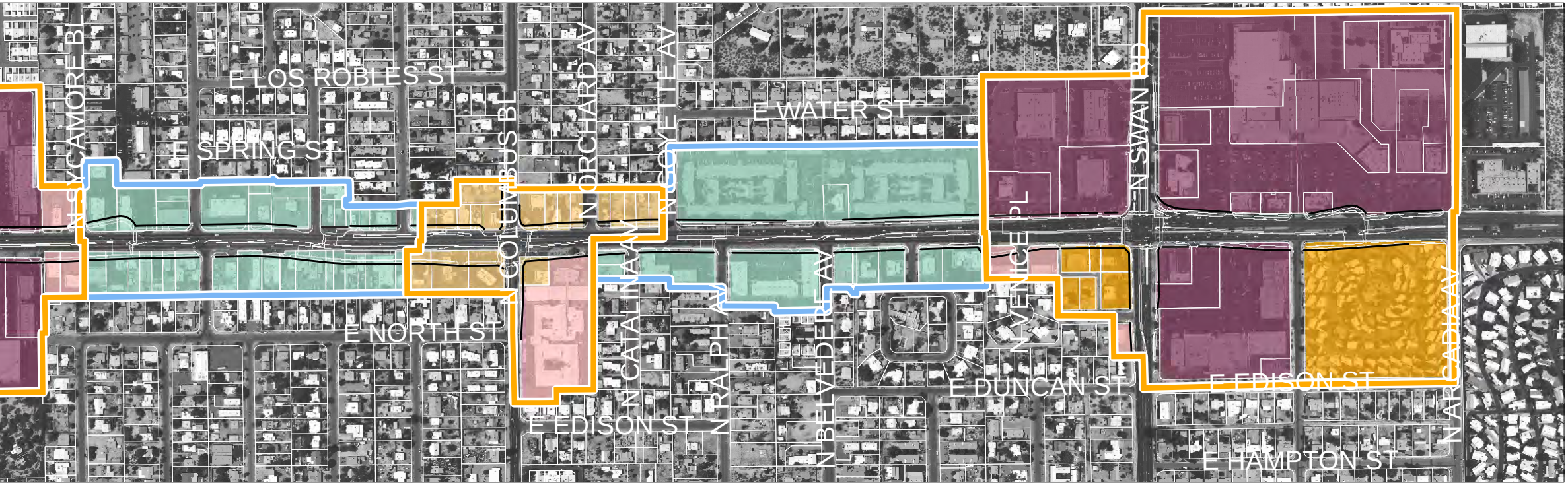
E LOS ROBLES ST
E SPRING ST
E WATER ST
E NORTH ST
E EDISON ST
E DUNCAN ST
E EDISON ST
E HAMPTON ST
N SYCAMORE BL
N COLUMBUS BL
N ORCHARD AV
N COYETTE AV
N CATALINA AV
N RALPH AV
N BELVEDERE AV
N VENICE PL
N SWAN RD
N ARCADIA AV

ay Zoning Boundaries and Category Designations

February 2012

N

200′ 400′